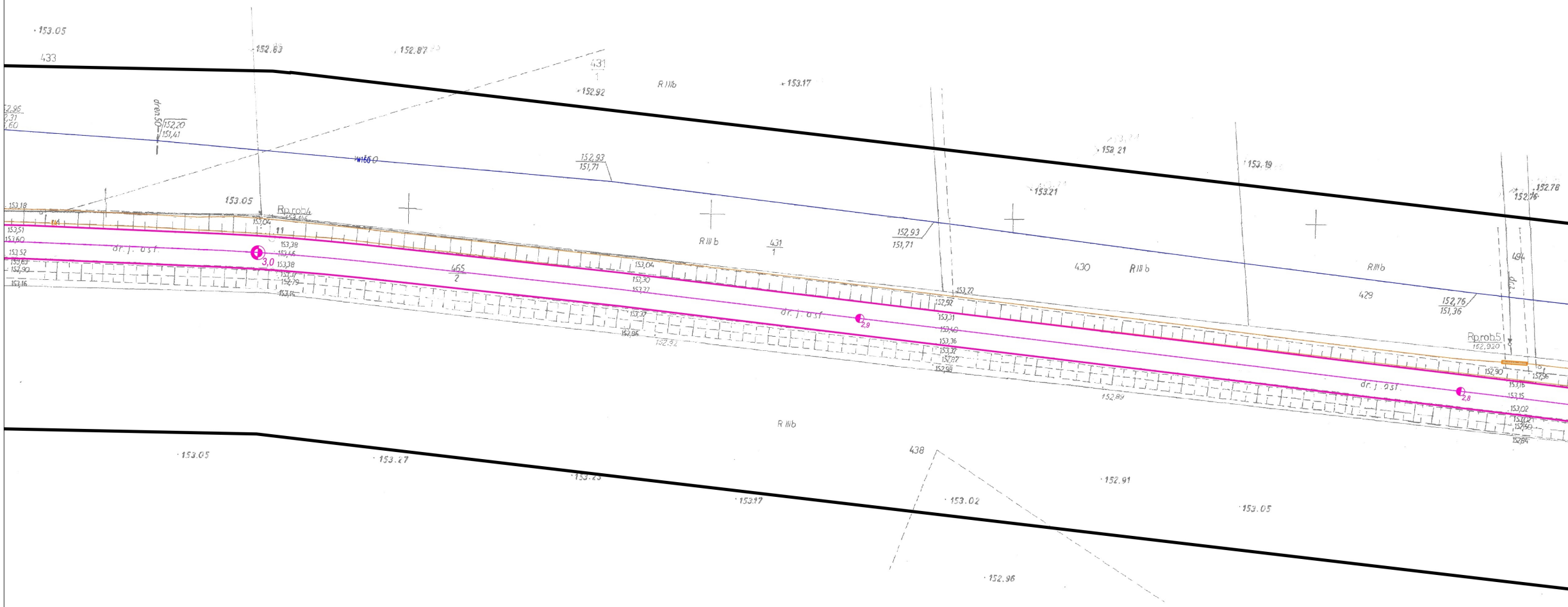

153.05
433
152.83
152.87
431
1
152.92
R IIIb
153.17
dren.50
152,20
151,41
w160
152,93
151,71
152.21
153.19
153.21
152.78
152.76
153.05
Rp.rob4
153,18
153,04
11
153,51
153,60
153,52
153,63
152,90
153,16
dr. j. ost
3,0
153,38
153,46
153,38
153,37
152,79
153,14
465
2
R III b
431
1
153,04
153,30
153,27
153,27
152,95
152,82
152,93
151,71
153,22
152,92
153,31
153,40
153,36
153,37
152,87
152,98
2,9
dr. j. ost
430
R III b
152,89
R IIIb
429
152,76
151,36
494
Rp.rob5
152,920
152,90
152,96
153,16
153,15
153,02
153,02
152,50
152,84
dr. j. ost
2,8
R IIIb
438
153.05
153.27
153.23
153.17
153.02
152.91
153.05
152.96

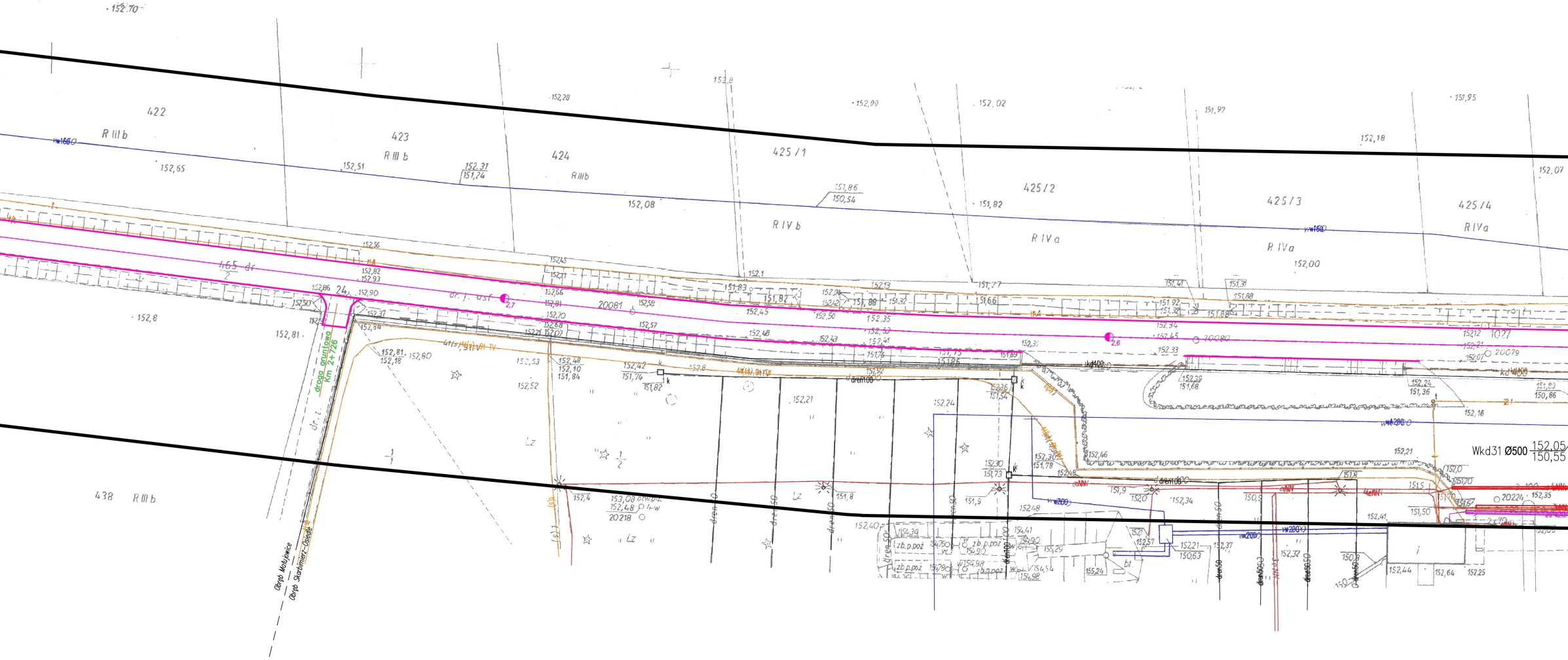
422
R III b
423
R III b
424
R IIIb
425/1
R IV b
425/2
R IV a
425/3
R IVa
425/4
R IVa
438
R III b
465 dr
2
dr. l. asf
20081
20080
20079
1077
20218
20224
droga gruntowa
Km 2+726
dr. l.
Obręb Matujowice
Obręb Skarbimierz-Osiedle
Lz
zb.p.poz
kd400
dren100
Wkd31 Ø500 152,05/150,55
152,70
152,65
152,51
152,31/151,24
152,08
151,86/150,54
152,00
152,02
151,82
151,97
152,18
151,95
152,07
152,8
152,81

MAPA DO CELÓW PROJEKTOWYCH		
ID pracy geodezyjnej		G.6640.1.45.2015
Miejscowość		Małujowice, Skarbimierz– Osiedle
Jednostka ewidencyjna	identyfikator	160102_2
	nazwa	Skarbimierz
Obręb ewidencyjny	identyfikator	0108, 0160
	nazwa	Małujowice, Skarbimierz– Osiedle
Skala mapy		1:500
Nr sekcji		463.412.2224,2311,2312,2313;
Nazwa układu współrzędnych	prostokątnych płaskich	1965/4
	wysokości	Kronsztad 60
Aktualizacja na dzień		20.01.2015
"GEO SAW" Usługi Geodezyjno Budowlane Sawicki Andrzej 49–300 Brzeg, ul. Chrobrego 18 tel./fax. 77/ 416 54 78 tel. kom. 602 745 487 Regon 531676440, NIP 747–102–16–14		GEODETA UPRAWNIONY Andrzej Sawicki (nr upr. zaw. 15386)

Poświadcza się,że niniejszy dokument został opracowanyw wyniku prac geodezyjnych i kartograficznych,których rezultaty zawiera operattechniczny wpisany do ewidencji materiałów państwowego zasobu geodezyjnego i kartograficznego

Organ prowadzący państwowy zasób geodezyjny i kartograficzny	Starosta Brzeski
Identyfikator ewidencyjny materiału zasobu-operatu technicznego	P.1601.2015. 241, 243
Data wpisania operatu technicznego do ewidencji materiałów zasobu	19-02-2015
Imię nazwisko i podpis osoby reprezentującej organ	z up. STAROSTY Krystyna Machowicz Inspektor w Wydziale Geodezji i Gosp...

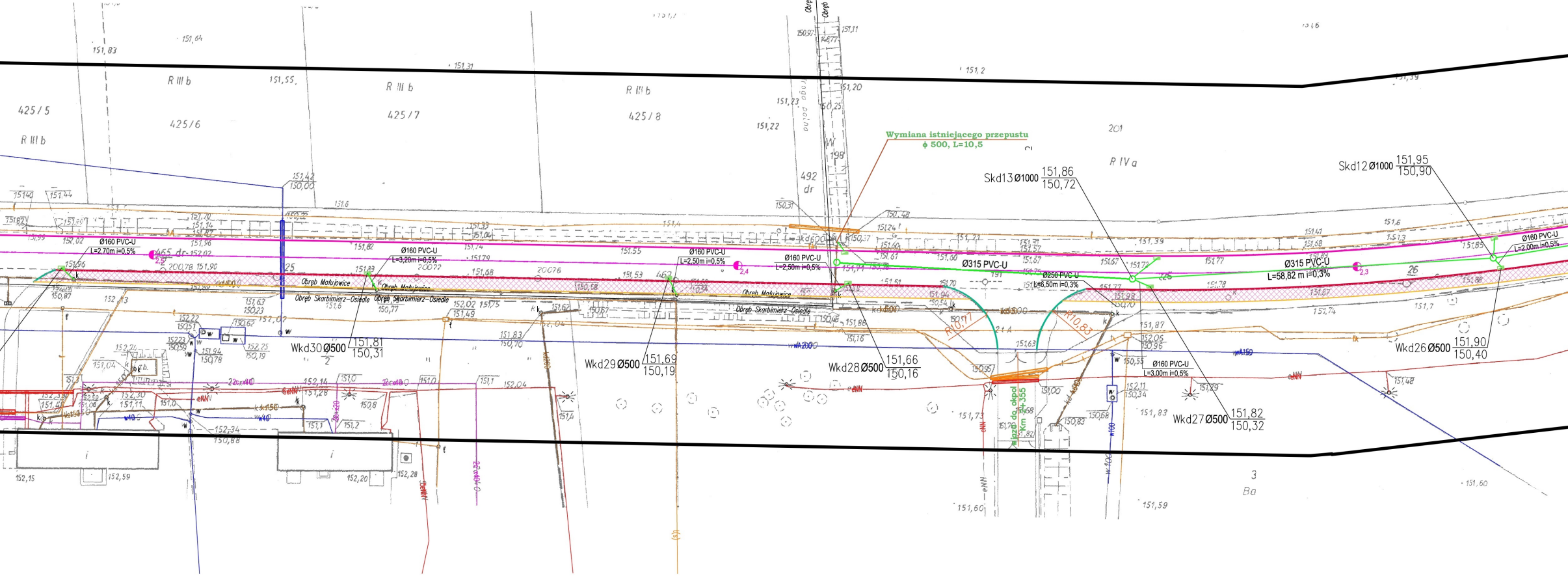
Wymiana istniejącego przepustu
ϕ 500, L=10,5
Skd13 Ø1000 151,86 150,72
Skd12 Ø1000 151,95 150,90
Wkd30 Ø500 151,81 150,31
Wkd29 Ø500 151,69 150,19
Wkd28 Ø500 151,66 150,16
Wkd27 Ø500 151,82 150,32
Wkd26 Ø500 151,90 150,40
Ø160 PVC-U L=2,70m i=0,5%
Ø160 PVC-U L=3,20m i=0,5%
Ø160 PVC-U L=2,50m i=0,5%
Ø160 PVC-U L=2,50m i=0,5%
Ø315 PVC-U
Ø315 PVC-U L=58,82 m i=0,3%
Ø250 PVC-U L=6,50m i=0,3%
Ø160 PVC-U L=3,00m i=0,5%
Ø160 PVC-U L=2,00m i=0,5%
Obręb Małujowice
Obręb Skarbimierz–Osiedle
425/5
425/6
425/7
425/8
R IIIb
R IVa
201
492 dr
198
3
Ba
zjazd do okpol
Km 355

[illegible]

PRACOWNIA: [illegible]
KONTAKT: tel. (77)4168754; 602-436-389 probud99@o2.pl

INWESTOR:
Urząd Gminy Skarbimierz
Skarbimierz Osiedle
ul. Parkowa 12, 49–318 Skarbimierz

NAZWA ZADANIA:
PRZEBUDOWA DROGI MAŁUJOWICE–SKARBIMIERZ

NAZWA INWESTYCJI:

PLAN SYTUACYJNY
od km 2+004,55 do km 3+042,00

BRANŻA: drogowa
PB.
SKALA: 1:500

Projektował	mgr inż. Ryszard Borecki	upr. proj. konstrukcyjne 77/88/Op,7/96/Op	REWIZJA 1/032015
Projektował	mgr inż. Marek Starczyk	upr. proj. inst. sanitarne 57/93/Op	REWIZJA 1/032015
Opracował	mgr inż. Rafał Milczanowski		
Sprawdzający	inż. Tadeusz Turcza	WZDP 10/741/16/66	

[illegible]
PRZED PRZYSTĄPIENIEM DO PRAC WSZYSTKIE WYMIARY NALEŻY SPRAWDZIĆ W NATURZE. W PRZYPADKU NIEZGODNOŚCI NALEŻY SKONSULTOWAĆ Z PROJEKTANTEM

NR RYSUNKU: 1.3

LEGENDA

🟩	[illegible]
🟥	[illegible]
🟪	[illegible]
▨	CHODNIK Z KOSTKI BETONOWEJ 20X10X8
▨	CHODNIK Z KOSTKI BETONOWEJ 20X10X8
╱	[illegible]
╲	DWUDZIELNA RURA OCHRONNA NA KOLIZYJNYM UZBROJENIU APS

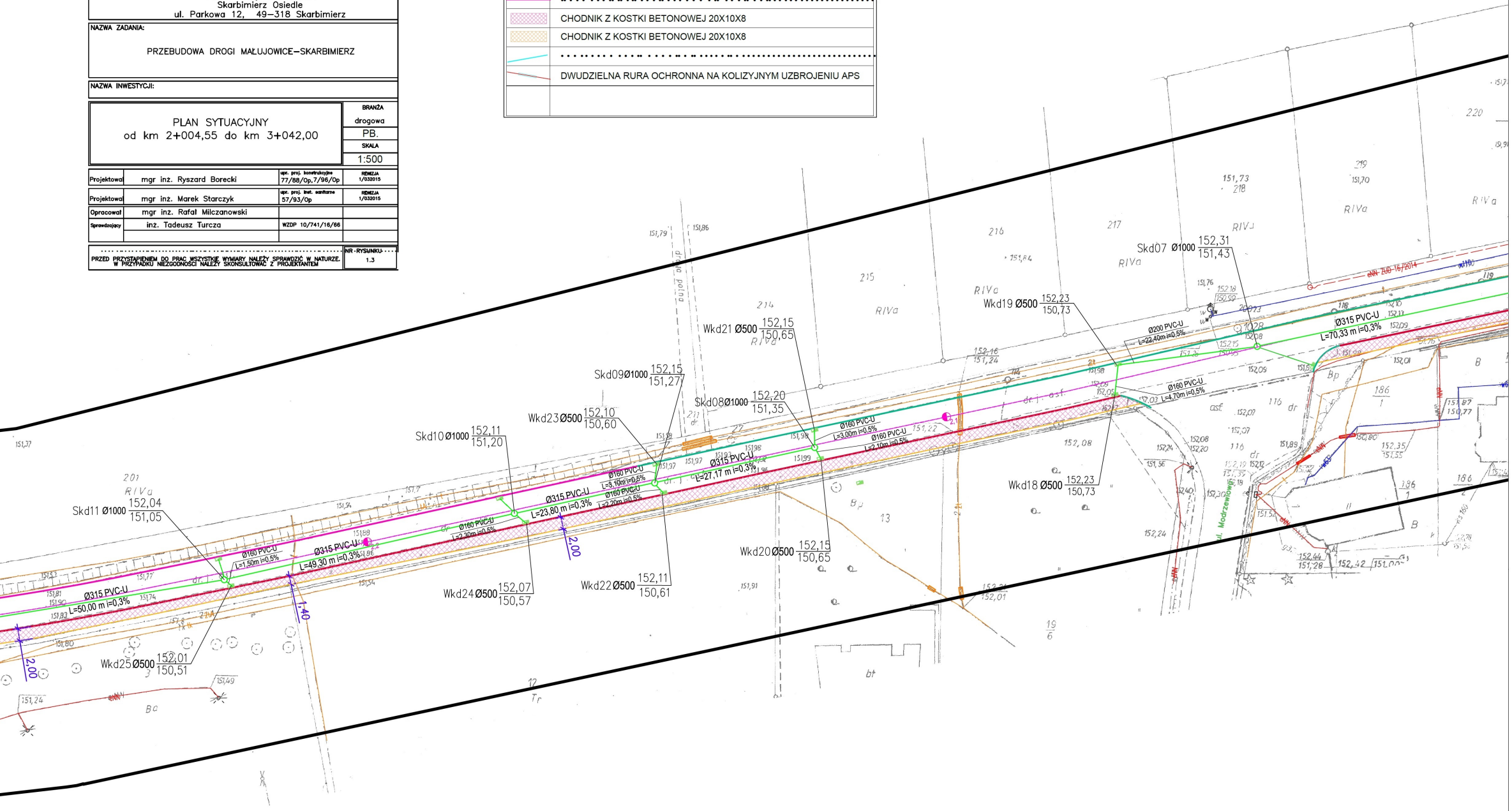
Skd11 Ø1000 152,04 151,05
Wkd25 Ø500 152,01 150,51
Ø315 PVC-U L=50,00 m i=0,3%
Ø160 PVC-U L=1,50m i=0,5%
Ø315 PVC-U L=49,30 m i=0,3%
Skd10 Ø1000 152,11 151,20
Wkd24 Ø500 152,07 150,57
Ø160 PVC-U L=2,30m i=0,5%
Ø315 PVC-U L=23,80 m i=0,3%
Wkd23 Ø500 152,10 150,60
Skd09 Ø1000 152,15 151,27
Ø160 PVC-U L=3,10m i=0,5%
Ø160 PVC-U L=2,20m i=0,5%
Wkd22 Ø500 152,11 150,61
Skd08 Ø1000 152,20 151,35
Ø315 PVC-U L=27,17 m i=0,3%
Wkd21 Ø500 152,15 150,65
Ø160 PVC-U L=3,00m i=0,5%
Ø160 PVC-U L=2,10m i=0,5%
Wkd20 Ø500 152,15 150,65
Wkd19 Ø500 152,23 150,73
Ø200 PVC-U L=22,40m i=0,5%
Ø160 PVC-U L=4,70m i=0,5%
Wkd18 Ø500 152,23 150,73
Skd07 Ø1000 152,31 151,43
Ø315 PVC-U L=70,33 m i=0,3%
2,00
1,40
2,00
eNN ZUD-16/2014
ul. Modrzewiowa
droga polna
201 RIVa
214 215 216 217 218 219 220
RIVa
12 Tr
13 Bp
19/6
186/1
186/2
asf.
dr.
B
Ba
bt