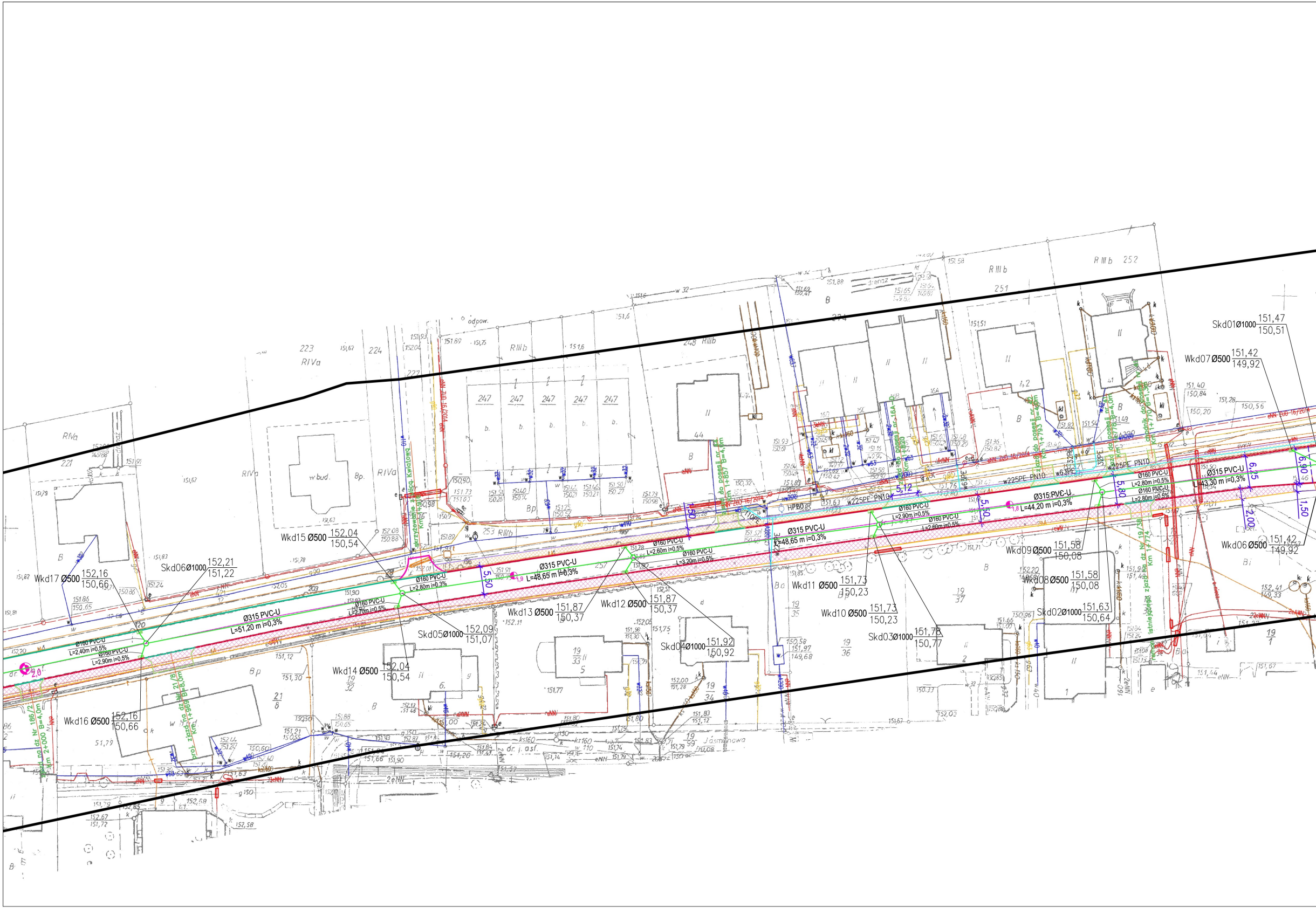
Skd01Ø1000 151,47 150,51
Wkd07 Ø500 151,42 149,92
Wkd06 Ø500 151,42 149,92
Wkd09 Ø500 151,58 150,08
Wkd08 Ø500 151,58 150,08
Skd02Ø1000 151,63 150,64
Skd03Ø1000 151,78 150,77
Wkd11 Ø500 151,73 150,23
Wkd10 Ø500 151,73 150,23
Skd04Ø1000 151,92 150,92
Wkd12 Ø500 151,87 150,37
Wkd13 Ø500 151,87 150,37
Skd05Ø1000 152,09 151,07
Wkd14 Ø500 152,04 150,54
Wkd15 Ø500 152,04 150,54
Skd06Ø1000 152,21 151,22
Wkd17 Ø500 152,16 150,66
Wkd16 Ø500 152,16 150,66
Ø315 PVC-U L=43,30 m i=0,3%
Ø315 PVC-U L=44,20 m i=0,3%
Ø315 PVC-U L=48,65 m i=0,3%
Ø315 PVC-U L=48,65 m i=0,3%
Ø315 PVC-U L=51,20 m i=0,3%
Ø160 PVC-U L=2,80m i=0,5%
Ø160 PVC-U L=2,80m i=0,5%
Ø160 PVC-U L=2,90m i=0,5%
Ø160 PVC-U L=2,60m i=0,5%
Ø160 PVC-U L=2,60m i=0,5%
Ø160 PVC-U L=3,20m i=0,5%
Ø160 PVC-U L=2,80m i=0,3%
Ø160 PVC-U L=2,70m i=0,5%
Ø160 PVC-U L=2,40m i=0,5%
Ø160 PVC-U L=2,90m i=0,5%
w225PE PN10
w63PE
32PE
110PE
HPB0
6,90
6,25
1,50
2,00
5,80
5,50
5,12
1,50
5,50
1,8
1,9
2,0
zjazd do posesji nr 42 Km 1+793 B=4,0m
zjazd do posesji nr 41 Km 1+778 B=4,0m
chodnik do posesji nr 41 Km 1+770 B=1,5m
istniejący zjazd na dz. Nr 19/38 Km 1+774
zjazd do posesji nr 44 Km 1+857 B=4,0m
zjazd do posesji nr 16A Km 1+820
skrzyżowanie z ulicą Kwiatową Km 1+916
proj. zjazd na dz. Nr 21/8 Km 1+969 B=8,0m
zjazd na dz. Nr 186/2 Km 2+000 B=4,0m
eNN ZUD 16/2014
RIIIb 252
RIIIb 251
RIIIb 253
248 RIIIb
RIVa 223
224
221
RIVa
w bud.
Bp
B
Bi
Ba
247
44
42
41
16A
19/37
19/36
19/35
19/34
19/33
19/32
19/99
19/1
21/8
Jaśminowa
dr. j. asf.
odpow.
2eNN
ks160
w32
w40
w63
w110
w200
g90

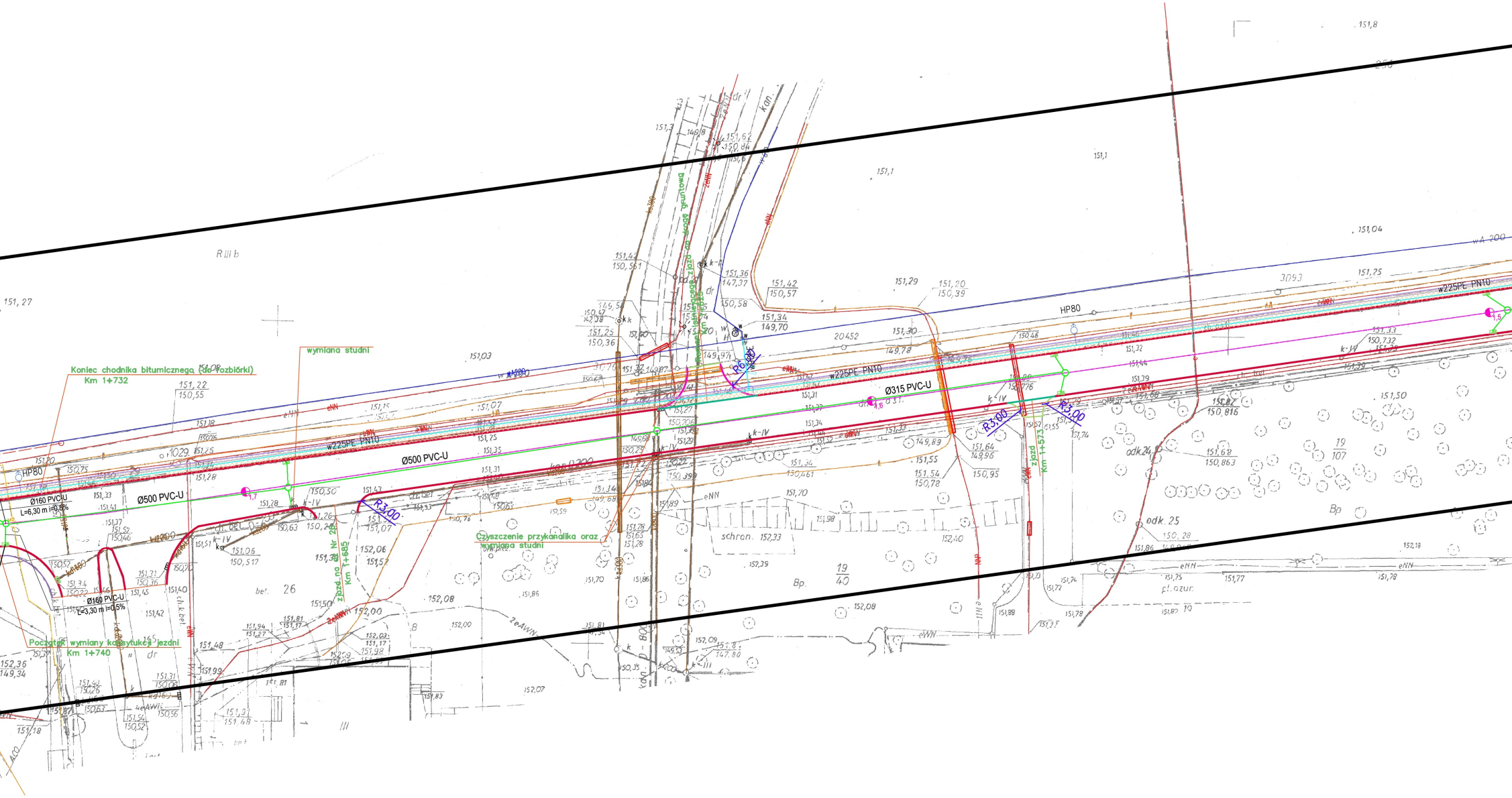
Koniec chodnika bitumicznego (do rozbiórki)
Km 1+732
wymiana studni
Początek wymiany konstrukcji jezdni
Km 1+740
Czyszczenie przykanalika oraz
wymiana studni
Remont istniejącego zjazdu na drogę gruntową
Km 1+625
zjazd na dz. Nr 26
Km 1+685
zjazd
Km 1+573
Ø500 PVC-U
Ø315 PVC-U
w225PE PN10
HP80
Ø160 PVC-U
L=6,30 m i=0,5%
Ø160 PVC-U
L=3,30 m i=0,5%
R3,00
R6,00
schron
odk.24
odk. 25
Bp
bet.
26
dr
kan.
Rlll b
eNN
k-IV

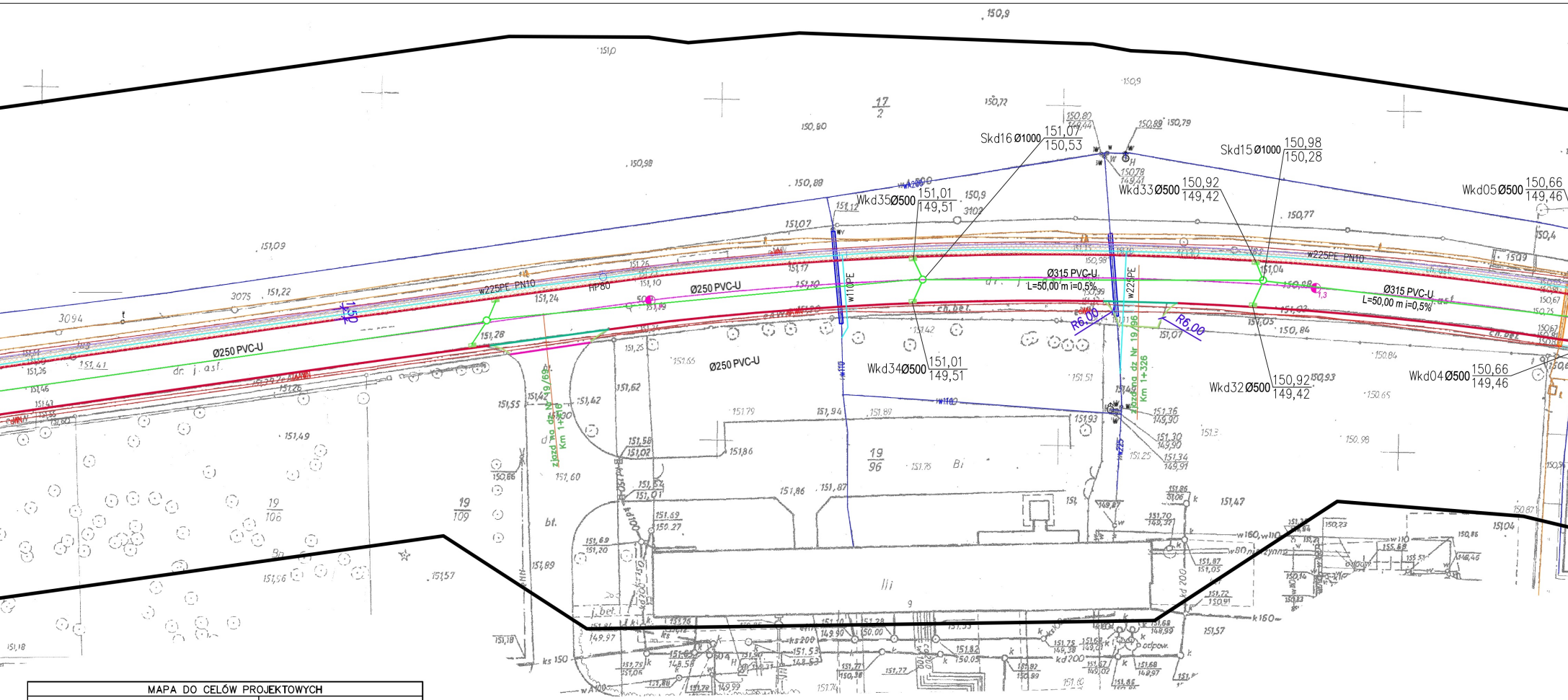
150,9
151,0
150,9
17/2
150,72
150,80
151,09
150,98
150,88
Skd16 Ø1000 151,07/150,53
Skd15 Ø1000 150,98/150,28
Wkd35 Ø500 151,01/149,51
Wkd33 Ø500 150,92/149,42
Wkd05 Ø500 150,66/149,46
Wkd34 Ø500 151,01/149,51
Wkd32 Ø500 150,92/149,42
Wkd04 Ø500 150,66/149,46
w225PE PN10
w225PL PN10
Ø250 PVC-U
Ø315 PVC-U L=50,00 m i=0,5%
Ø315 PVC-U L=50,00 m i=0,5%
w110PE
w225PE
R6,00
R6,00
Zjazd na dz Nr 19/69 Km 1+130
Zjazd na dz Nr 19/96 Km 1+326
HP80
dr. j. asf.
ch. bet.
3094
3075
3102
19/96
19/106
19/109
Bi
bt.
Ili
9
kd 200
ks 150
k 160
w160, w110
w80 mazynna

MAPA DO CELÓW PROJEKTOWYCH		
ID pracy geodezyjnej		G.6640.1.45.2015
Miejscowość		Skarbimierz, Skarbimierz– Osiedle
Jednostka ewidencyjna	identyfikator	160102_2
	nazwa	Skarbimierz
Obęb ewidencyjny	identyfikator	0160, 0105
	nazwa	Skarbimierz, Skarbimierz– Osiedle
Skala mapy		1:500
Nr sekcji		463.412.2312,2321,2322;
Nazwa układu współrzędnych	prostokątnych płaskich	1965/4
	wysokości	Kronsztad 60
Aktualizacja na dzień		20.01.2015
"GEO SAW" Usługi Geodezyjno Budowlane Sawicki Andrzej 49–300 Brzeg, ul. Chrobrego 18 tel./fax. 77/ 416 54 78 tel. kom. 602 745 487 Regon 531676440, NIP 747–102–16–14		GEODETA UPRAWNIONY Andrzej Sawicki (nr upr. zaw. 15386)

Poświadcza się,że niniejszy dokument został opracowany w wyniku prac geodezyjnych i kartograficznych,których rezultaty zawiera operat techniczny wpisany do ewidencji materiałów państwowego zasobu geodezyjnego i kartograficznego

Organ prowadzący państwowy zasób geodezyjny i kartograficzny	Starosta Brzeski
Identyfikator ewidencyjny materiału zasobu-operatu technicznego	P.1601.2015. 241 ,242
Data wpisania operatu technicznego do ewidencji materiałów zasobu	19 -02- 2015
Imię, nazwisko i podpis osoby reprezentującej organ	z up. STAROSTY Krystyna Machowicz Inspektor w Wydziale Geodezji i Gosp. [illegible] [illegible]ściami

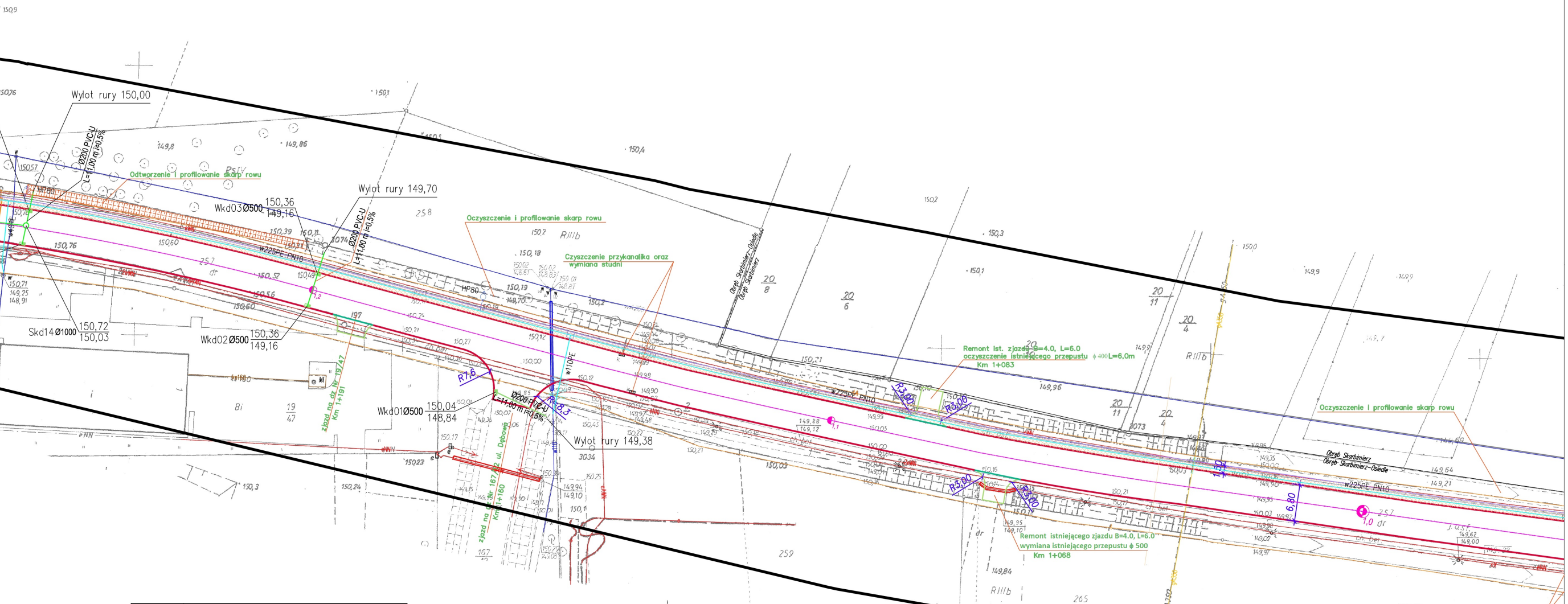
Wylot rury 150,00
Ø200 PVC-U
L=11,00 m i=0,5%
Odtworzenie i profilowanie skarp rowu
Wkd03Ø500 150,36
149,16
Wylot rury 149,70
Ø200 PVC-U
L=11,00 m i=0,5%
Oczyszczenie i profilowanie skarp rowu
Czyszczenie przykanalika oraz wymiana studni
w225PE PN10
Skd14 Ø1000 150,72
150,03
Wkd02Ø500 150,36
149,16
zjazd na dz. Nr 19/47
Km 1+191
R7,6
Wkd01Ø500 150,04
148,84
Ø200 PVC-U
L=11,00 m i=0,5%
R8,3
w110PE
ul. Dębowa
zjazd na dz. Nr 167/2
Km 1+160
Wylot rury 149,38
Obręb Skarbimierz-Osiedle
Obręb Skarbimierz
Remont ist. zjazdu B=4.0, L=6.0
oczyszczenie istniejącego przepustu ϕ 400 L=6,0m
Km 1+083
R3,00
R3,00
R3,00
R3,00
Remont istniejącego zjazdu B=4.0, L=6.0
wymiana istniejącego przepustu ϕ 500
Km 1+068
Oczyszczenie i profilowanie skarp rowu
Obręb Skarbimierz
Obręb Skarbimierz-Osiedle
w225PE PN10
1,50
6,80
Czyszczenie przykanalika oraz wymiana studni

	••••••••••••••••••••••••••••• •••••••••••••••••••••••••••••
PRACOWNIA:	•••••••••••••••••••••••••••••
KONTAKT:	tel. (77)4168754; 602-436-389 probud99@o2.pl

INWESTOR:

Urząd Gminy Skarbimierz
Skarbimierz Osiedle
ul. Parkowa 12, 49–318 Skarbimierz

NAZWA ZADANIA:

PRZEBUDOWA DROGI MAŁUJOWICE–SKARBIMIERZ

NAZWA INWESTYCJI:

PLAN SYTUACYJNY od km 0+962,45 do km 2+004,55	BRANŻA drogowa PB. SKALA 1:500

Projektował	mgr inż. Ryszard Borecki	upr. proj. konstrukcyjne 77/88/Op,7/96/Op	REWIZJA 1/032015
Projektował	mgr inż. Marek Starczyk	upr. proj. inst. sanitarne 57/93/Op	REWIZJA 1/032015
Opracował	mgr inż. Rafał Milczanowski		
Sprawdzający	inż. Tadeusz Turcza	WZDP 10/741/16/66	

••••••••••••••••••••••••••••• PRZED PRZYSTĄPIENIEM DO PRAC WSZYSTKIE WYMIARY NALEŻY SPRAWDZIĆ W NATURZE. W PRZYPADKU NIEZGODNOŚCI NALEŻY SKONSULTOWAĆ Z PROJEKTANTEM	NR RYSUNKU 1.2

LEGENDA

—	•••••••••••••••••••••••••••••
—	•••••••••••••••••••••••••••••
—	•••••••••••••••••••••••••••••
▨	CHODNIK Z KOSTKI BETONOWEJ 20X10X8
▨	CHODNIK Z KOSTKI BETONOWEJ 20X10X8
—	•••••••••••••••••••••••••••••
—	DWUDZIELNA RURA OCHRONNA NA KOLIZYJNYM UZBROJENIU APS